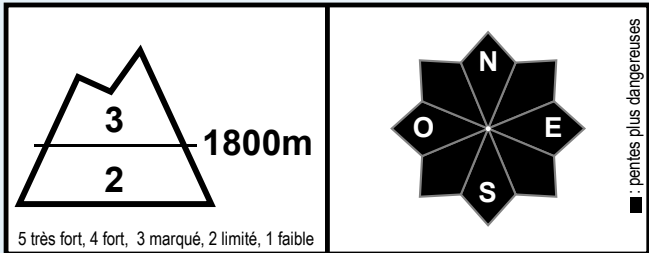


(Valable en dehors des pistes balisées et ouvertes)

ESTIMATION DU RISQUE JUSQU'AU MARDI 28 MARS 2023 AU SOIR

Au-dessus de 1800 m : Risque marqué. En-dessous : Risque limité.



Départs spontanés : petites avalanches de neige humide

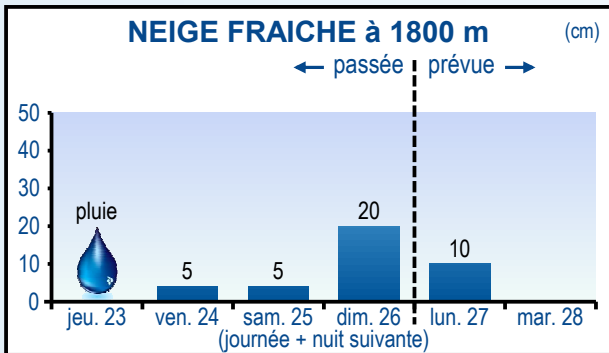
Déclenchements skieurs : plaques friables dans la neige récente.

STABILITE DU MANTEAU NEIGEUX

Manteau neigeux en cours de tassement. Il est tombé 30/50 cm au-dessus de 1800 m depuis dimanche matin. Situation typique : neige ventée, neige humide.

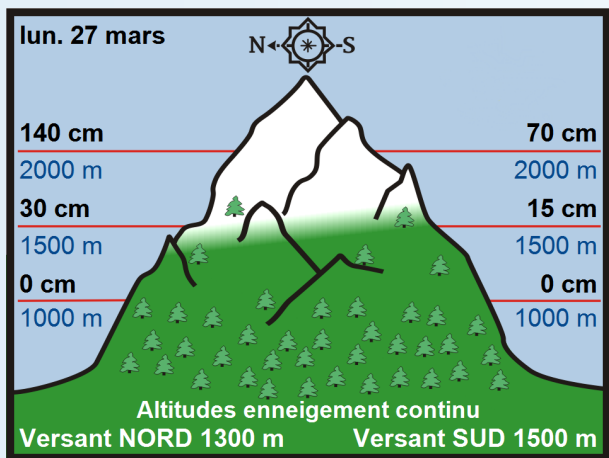
Départs spontanés : Avec l'humidification de la neige récente dans les pentes raides et ensoleillées au cours de la journée, quelques avalanches de neige humide. Taille 1 à 2 (petite à moyenne). Sous 2000 m, un départ en plaques de fond est possible, y compris en nord.

Déclenchements provoqués : Au-dessus de 1800 m, quelques plaques friables dans la neige récente, facilement déclençables. Taille 1 à 2. Au-dessus de 2500 m, une taille 3 (grande) est possible. Au-dessus de 2000/2200, dans les versants Nord-Ouest/Nord/Nord-Est/Est, de vieilles sous-couches fragiles persistances sont présentes très localement : une grande cassure n'est pas exclue. Dans les pentes ensoleillées, de la neige peut couler sous les skis.



APERÇU METEO	mardi 28 mars		
	nuit	matin	après-midi
pluie-neige			
iso 0°C	1200 m	1600 m	2200 m
vent 2000 m	↙ 20 km/h	☺ 10 km/h	↗ 20 km/h
vent 2500 m	↓ 30 km/h	↓ 20 km/h	→ 30 km/h

EPAISSEUR DE NEIGE HORS-PISTE



QUALITE DE LA NEIGE

Enneigement déficitaire, sous 2000 m, correct au-dessus. On peut chausser les skis au-dessus de 1200 m. Absence de sous-couche sous 1500 m en nord et 2000 m en Sud.

Qualité de la neige : couche de neige récente froide et irrégulière. Neige soufflée près des crêtes. Dans les versants ensoleillés, la neige récente mâte assez rapidement en journée de mardi.

TENDANCE ULTERIEURE DU RISQUE

mercredi 29

jeudi 30

BULLETIN NEIGE ET AVALANCHES

08 92 68 10 20 Service 0,35€/min + prix appel

Bulletin rédigé par Météo-France avec la contribution des observateurs du réseau nivo-météorologique. Partenariat : ANSM (Maires de Stations de Montagne), DSF (Domaines Skiabiles de France), ADSP (Directeurs de Pistes et de la Sécurité des Stations de Sports d'Hiver) et autres acteurs de la montagne.

CENTRE MÉTÉOROLOGIQUE DES ALPES DU NORD

Courriel : alpes-du-nord@meteo.fr / Tel : / Fax :

Elaboré le
27-03-2023 à 16h leg.