Maître(s) d'Ouvrage(s)

PROJET

PRO

DEPARTEMENT DE LA HAUTE SAVOIE

SPL - O DES ARAVIS
58 route de La Clusaz
74450 Saint Jean de Sixt

DINGY-SAINT-CLAIR

Mairie de DINGY-SAINT-CLAIR
55 Place de l'Église
74230 Dingy-Saint-Clair

ALIMENTATION EN EAU POTABLE

PROGRAMME TRAVAUX 2020 RENOUVELLEMENT DU RESEAU, ETUDE DE VOIRIE ET RENFORCEMENT PONCTUEL DU D'EAUX PLUVIALES ROUTE DE LA BLONNIERE

Prestataire(s)

AGENCE - ANNECY
129 avenue de Genève
74000 ANNECY
Tél. 04 50 67 93 33
siège@profilsetudes.fr
www.profilsetudes.fr

OPQIBI L'INGÉNIERIE QUALIFIÉE
N 01 10 1508

Désignation de la pièce

2.2 PLAN D'ENSEMBLE
Secteur sud

Référence de pièce	*Echelle*
A74-946AE201-PRO-2.2a	1/250

Révision(s) Ind. a - 18/06/20 MOB / YTI Version initiale

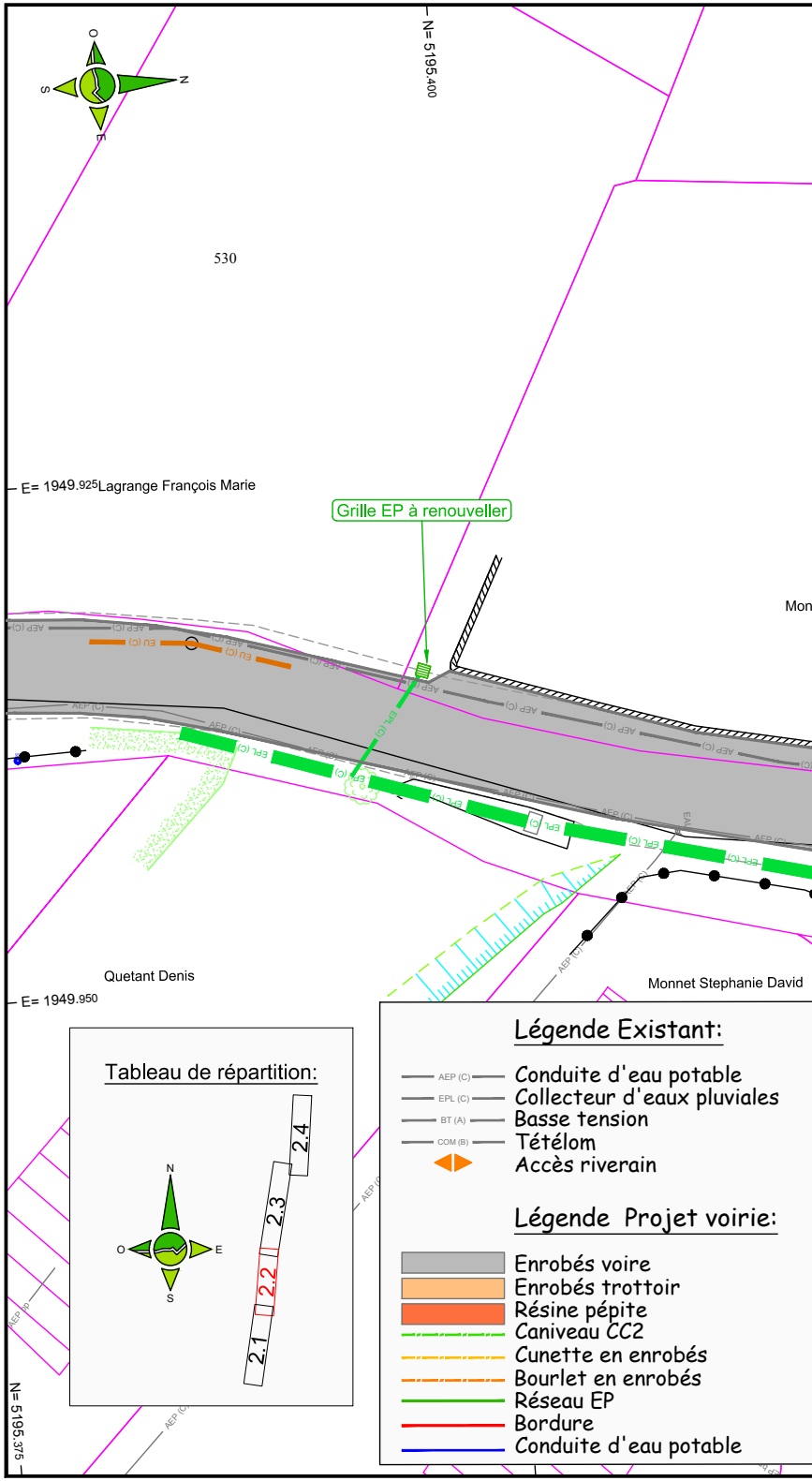
O
N
S
E
N= 5195.400
530
E= 1949.925
Lagrange François Marie
Grille EP à renouveller
Mon
AEP (C)
EU (C)
EPL (C)
Quetant Denis
Monnet Stephanie David
E= 1949.950
N= 5195.375
Tableau de répartition:
N
O
E
S
2.1
2.2
2.3
2.4
Légende Existant:
AEP (C) Conduite d'eau potable
EPL (C) Collecteur d'eaux pluviales
BT (A) Basse tension
COM (B) Télécom
Accès riverain
Légende Projet voirie:
Enrobés voire
Enrobés trottoir
Résine pépite
Caniveau CC2
Cunette en enrobés
Bourlet en enrobés
Réseau EP
Bordure
Conduite d'eau potable

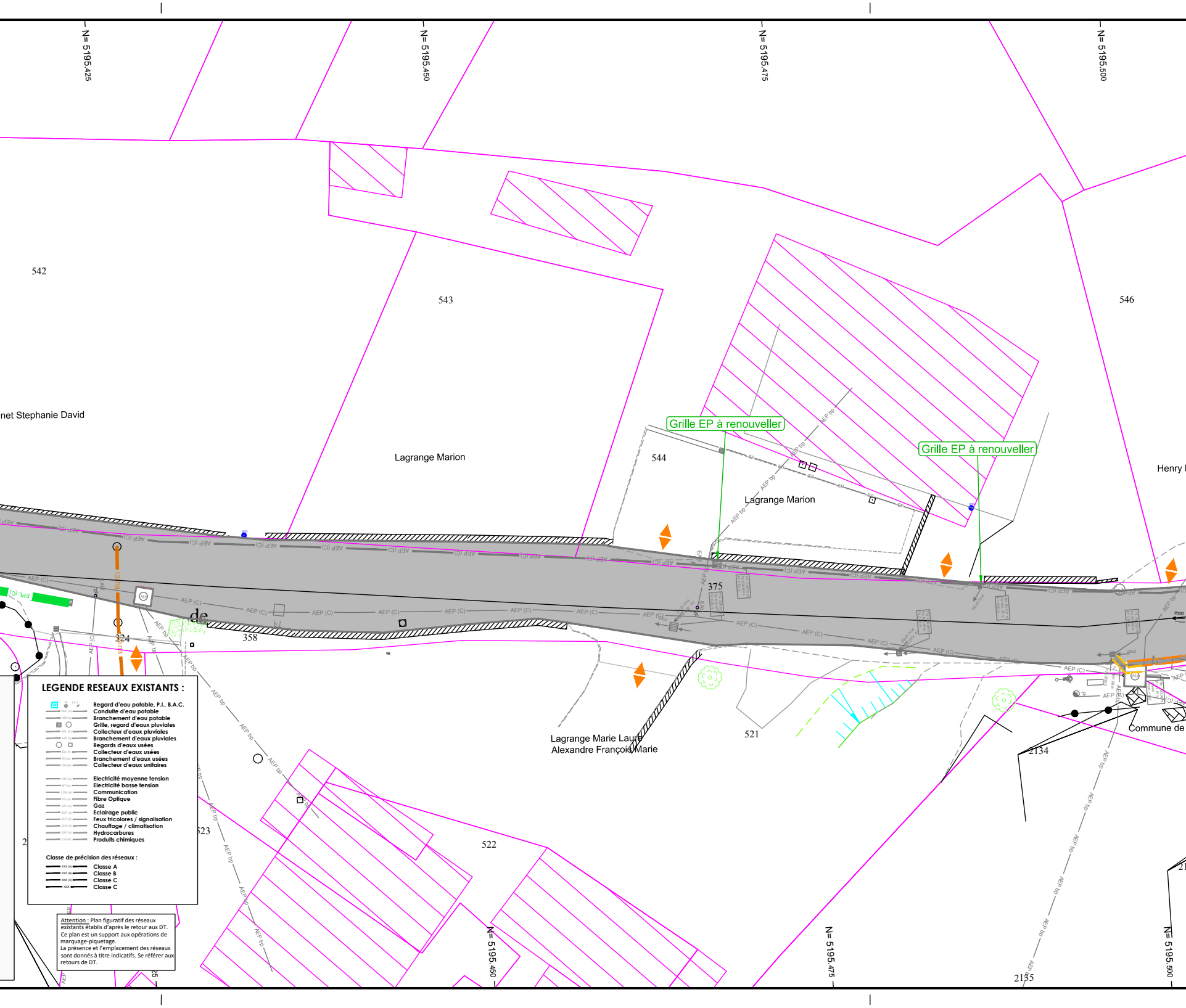
N= 5195.425
N= 5195.450
N= 5195.475
N= 5195.500
542
543
546
544
375
324
358
521
522
523
2134
2135
net Stephanie David
Lagrange Marion
Lagrange Marion
Henry
Lagrange Marie Laure
Alexandre François Marie
Commune de
Grille EP à renouveller
Grille EP à renouveller
AEP (C)
AEP bp
EU (C)
EPL (C)
de

LEGENDE RESEAUX EXISTANTS :

🟦 PI EAU	Regard d'eau potable, P.I., B.A.C.
AEP (A)	Conduite d'eau potable
AEP bp	Branchement d'eau potable
■ ○	Grille, regard d'eaux pluviales
EPL (A)	Collecteur d'eaux pluviales
EPL bp	Branchement d'eaux pluviales
○ □	Regards d'eaux usées
EU (A)	Collecteur d'eaux usées
EU bp	Branchement d'eaux usées
UNI (A)	Collecteur d'eaux unitaires
HTA (A)	Electricité moyenne tension
BT (A)	Electricité basse tension
COM (A)	Communication
FO (A)	Fibre Optique
GAZ (A)	Gaz
ECP (A)	Eclairage public
SLT (A)	Feux tricolores / signalisation
CHA (A)	Chauffage / climatisation
GAZ (A)	Hydrocarbures
CHI (A)	Produits chimiques

Classe de précision des réseaux :

XXX (A)	Classe A
XXX (B)	Classe B
XXX (C)	Classe C
XXX	Classe C

Attention : Plan figuratif des réseaux existants établis d'après le retour aux DT.
Ce plan est un support aux opérations de marquage-piquetage.
La présence et l'emplacement des réseaux sont donnés à titre indicatifs. Se référer aux retours de DT.

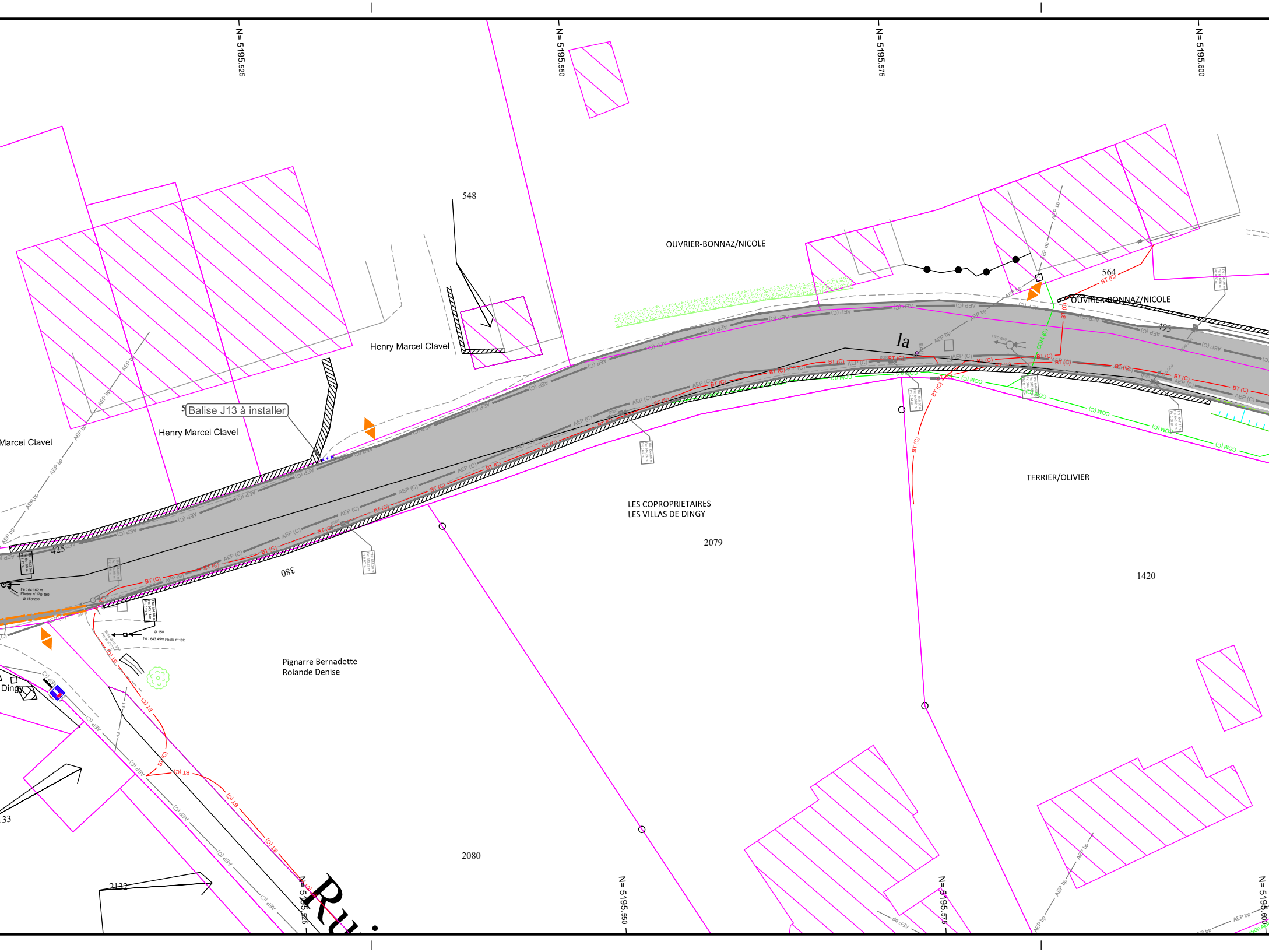
N= 5195.525
N= 5195.550
N= 5195.575
N= 5195.600
548
OUVRIER-BONNAZ/NICOLE
564
OUVRIER-BONNAZ/NICOLE
493
la
Henry Marcel Clavel
Balise J13 à installer
Henry Marcel Clavel
Marcel Clavel
425
380
LES COPROPRIETAIRES
LES VILLAS DE DINGY
2079
TERRIER/OLIVIER
1420
Pignarre Bernadette
Rolande Denise
Dingy
33
2080
2132
AEP bp
AEP (C)
BT (C)
COM (C)
Fe : 641.62 m
Photos n°179-180
Ø 150/200
Ø 150
Fe : 643.49m Photo n°182
N= 5195.525
N= 5195.550
N= 5195.575
N= 5195.600
Ru

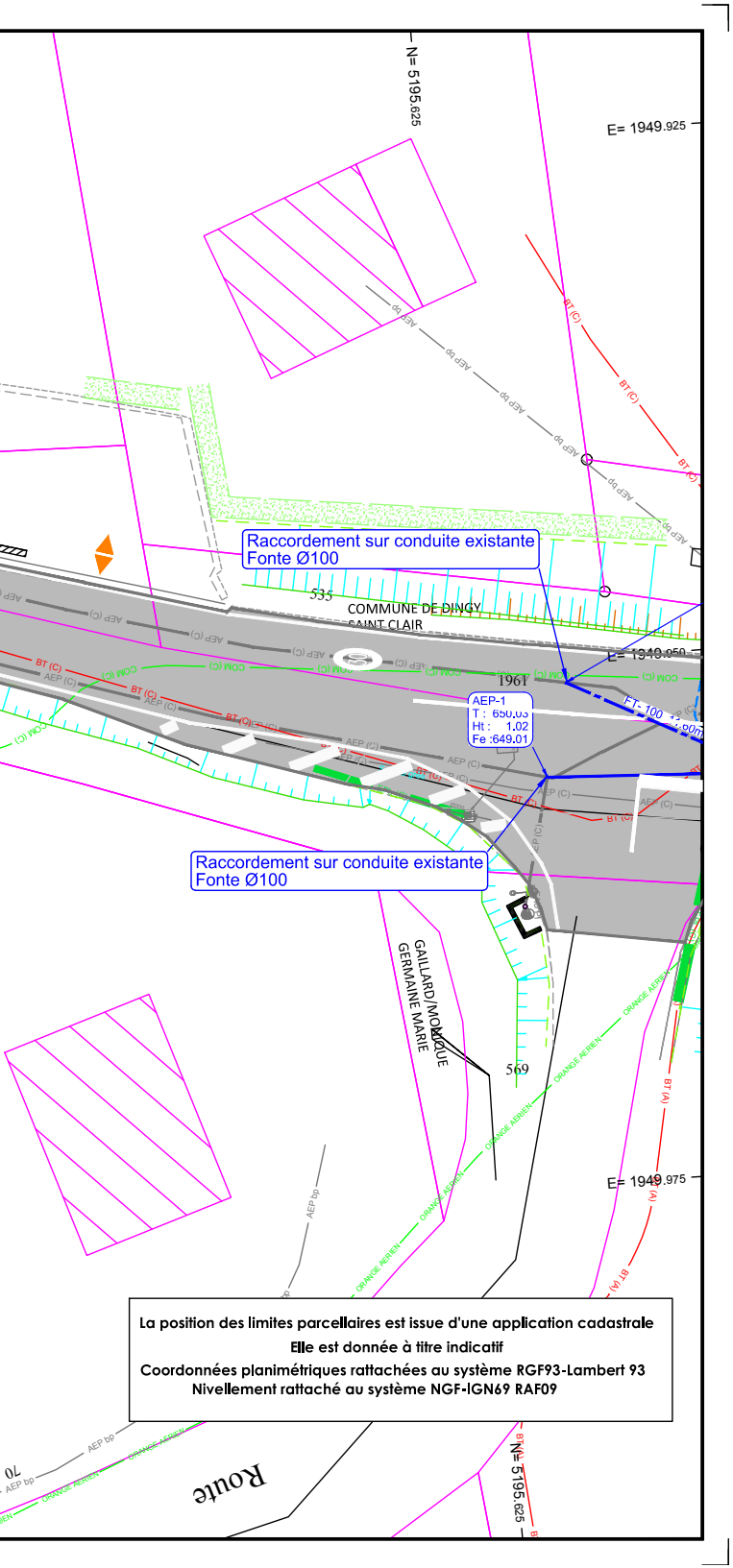

N= 5195.625
E= 1949.925
Raccordement sur conduite existante
Fonte Ø100
535
COMMUNE DE DINGY
SAINT CLAIR
E= 1949.950
1961
AEP-1
T : 650.03
Ht : 1.02
Fe :649.01
FT - 100
Raccordement sur conduite existante
Fonte Ø100
GAILLARD/MONIQUE
GERMAINE MARIE
569
E= 1949.975
AEP bp
AEP (C)
BT (C)
COM (C)
BT (A)
ORANGE AERIEN
N= 5195.625
Route
70

La position des limites parcellaires est issue d'une application cadastrale
Elle est donnée à titre indicatif
Coordonnées planimétriques rattachées au système RGF93-Lambert 93
Nivellement rattaché au système NGF-IGN69 RAF09